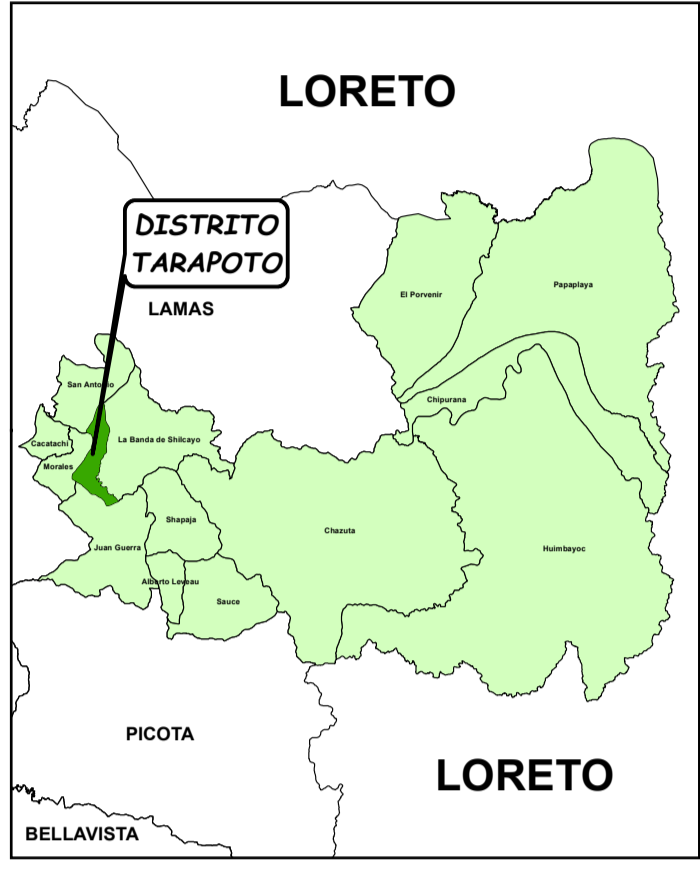


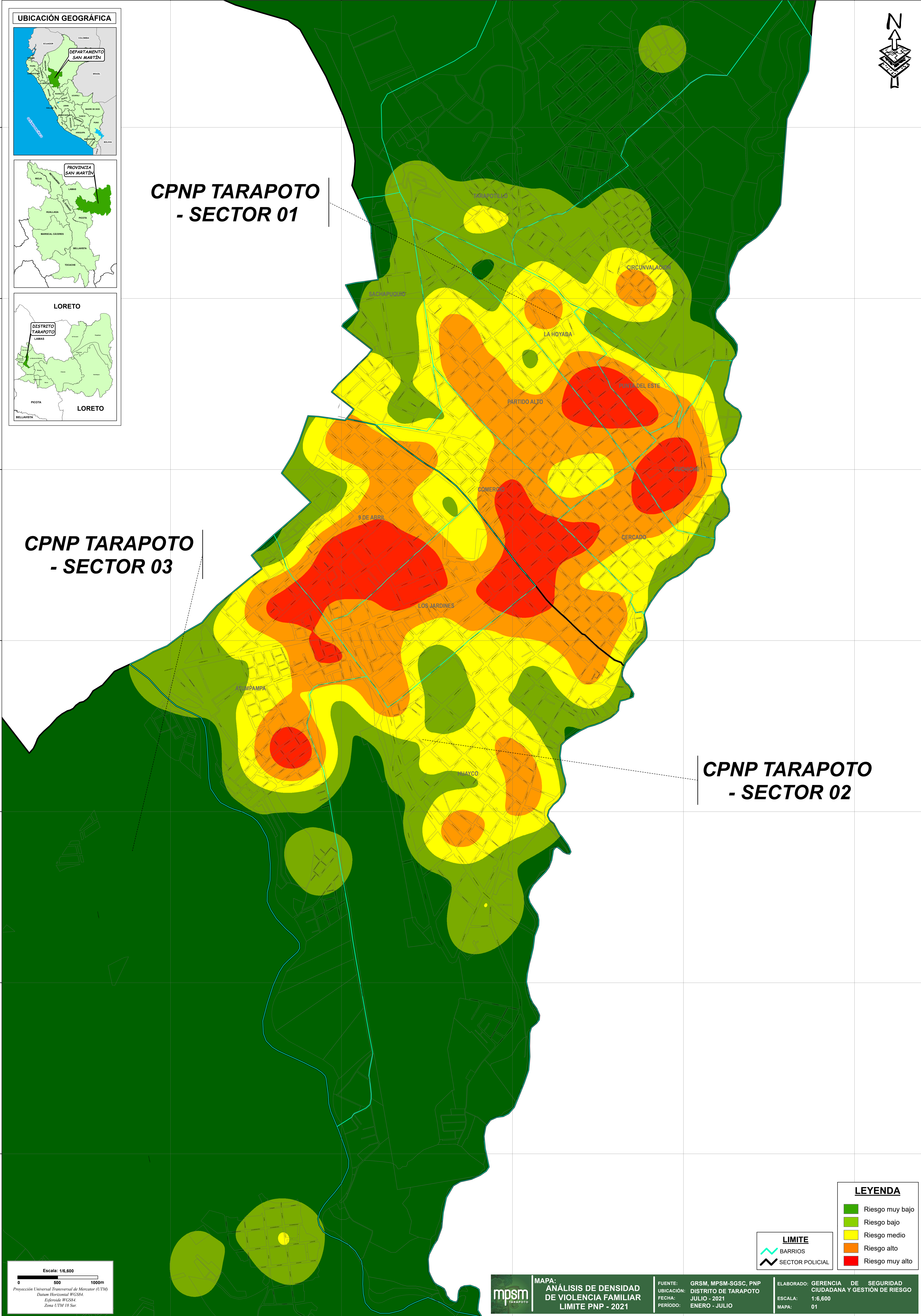

UBICACIÓN GEOGRÁFICA



CPNP TARAPOTO - SECTOR 01

CPNP TARAPOTO - SECTOR 03

CPNP TARAPOTO - SECTOR 02



Escala: 1/6,600
0 500 1000m
Proyección Universal Transversal de Mercator (UTM)
Datum Horizontal WGS84
Eje Norte WGS84
Zona UTM 18 Sur



MAPA: ANÁLISIS DE DENSIDAD DE VIOLENCIA FAMILIAR LIMITE PNP - 2021

FUENTE: GRSM, MPSM-SGSC, PNP
UBICACIÓN: DISTRITO DE TARAPOTO
FECHA: JULIO - 2021
PERIODO: ENERO - JULIO

ELABORADO: GERENCIA DE SEGURIDAD CIUDADANA Y GESTIÓN DE RIESGO
ESCALA: 1:6,600
MAPA: 01

LEYENDA

	Riesgo muy bajo
	Riesgo bajo
	Riesgo medio
	Riesgo alto
	Riesgo muy alto

LIMITE

	BARRIOS
	SECTOR POLICIAL